

# Chemnitztalbahn im Schweizerthal

## HINFAHRT

S 5	Altenburg	11:05	7
	Neukieritzsch	11:22	2
S 6	Neukieritzsch	11:27	1
	Geithain	11:52	1
RE 6	Geithain	11:56	2
	Burgstädt	12:12	2
Bus 657	Burgstädt	12:26	
	Museumsbahnhof, Markersdorf	12:33	

## RÜCKFAHRT


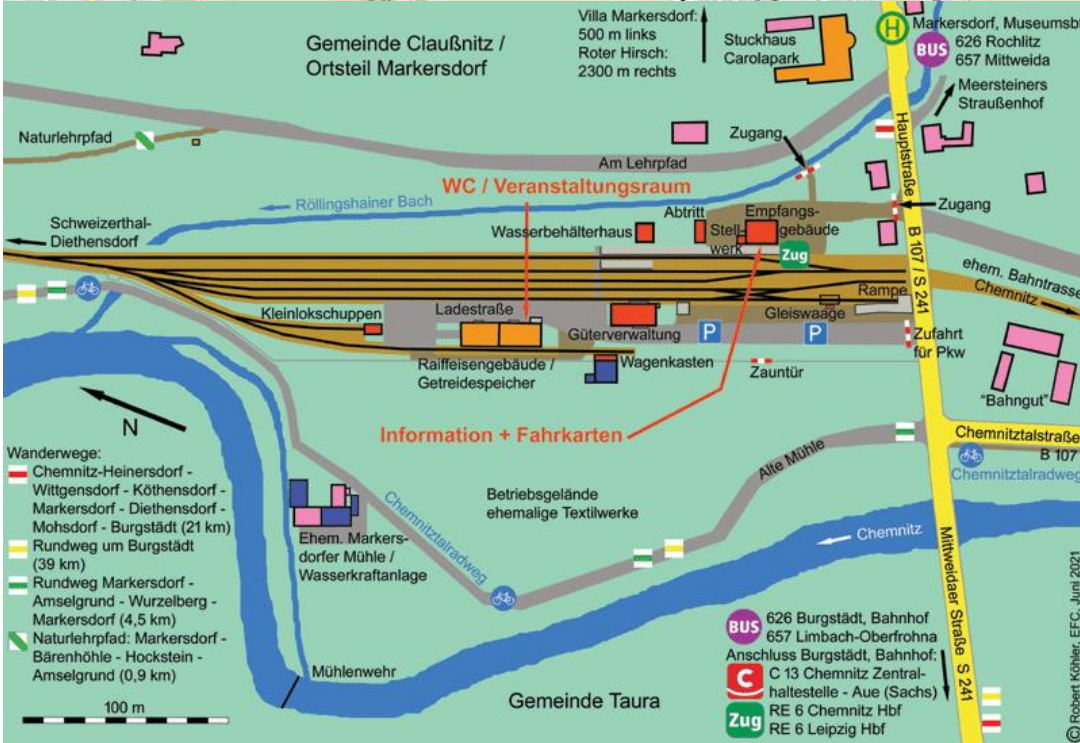
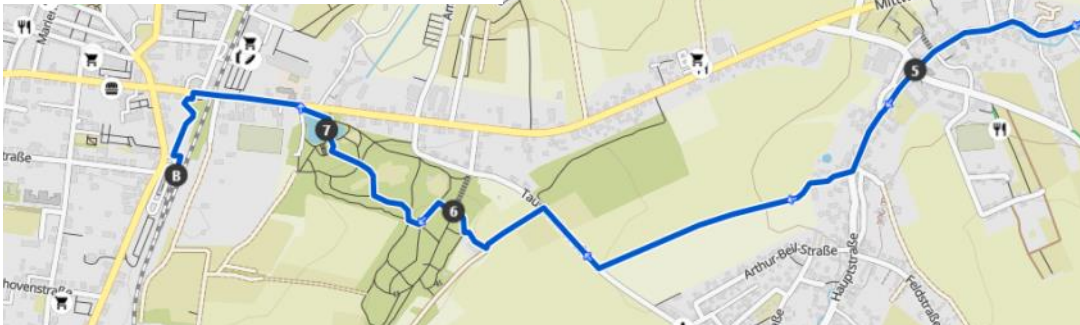
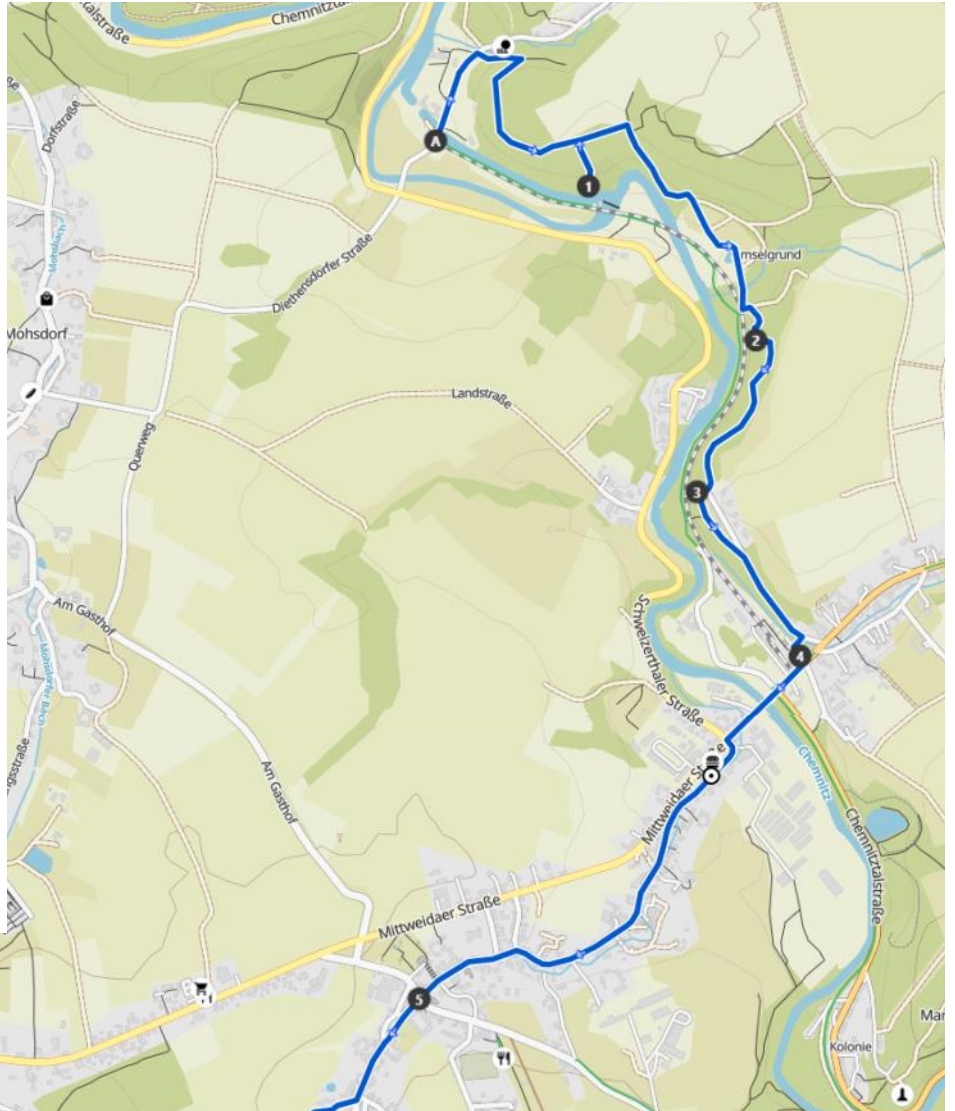
RE 6	Burgstädt	17:13	2
	Chemnitz	17:25	5
RB 30	Chemnitz	17:31	10
	Glauchau	18:02	2
RE 1	Glauchau	18:07	3
	Gößnitz	18:21	2
S 5X	Gößnitz	18:28	4
	Altenburg	18:41	5

## TOUR

A	0,0	Schweizerthal-Diethensdorf
1	1,0	Lorelei, AP
2	2,0	Bärenhöhle
3	2,6	Schweizerthalaussicht, AP
4	3,2	Museumsbahnhof
5	4,7	Taura
6	6,3	Taurasteinturm
7	6,8	Wettinhainteich
B	7,5	Burgstädt, Bahnhof

## EINKEHR

Radlertreff Stransky



**Mittelschwer** Mittelschwere Wanderung. Gute Grundkondition erforderlich. Überwiegend gut begehbare Wege. Trittsicherheit erforderlich.

**WEGTYPEN**

- Wanderweg: 2,19 km
- Weg: 1,61 km
- Fußweg: 812 m
- Nebenstraße: 678 m
- Straße: 2,23 km

**WEGBESCHAFFENHEIT**

- Naturbelassen: < 100 m
- Looser Untergrund: 3,18 km
- Kies: 568 m
- Befestigter Weg: 676 m
- Asphalt: 2,77 km
- Unbekannt: 252 m

**DETAILS**

- Durchschnittsgeschwindigkeit: 3,6 km/h
- Höchster Punkt: 343 m
- Niedrigster Punkt: 239 m

© Robert Köhler, EFC, Juni 2021