Elbhangtour: Bad Schandau - Schmilka

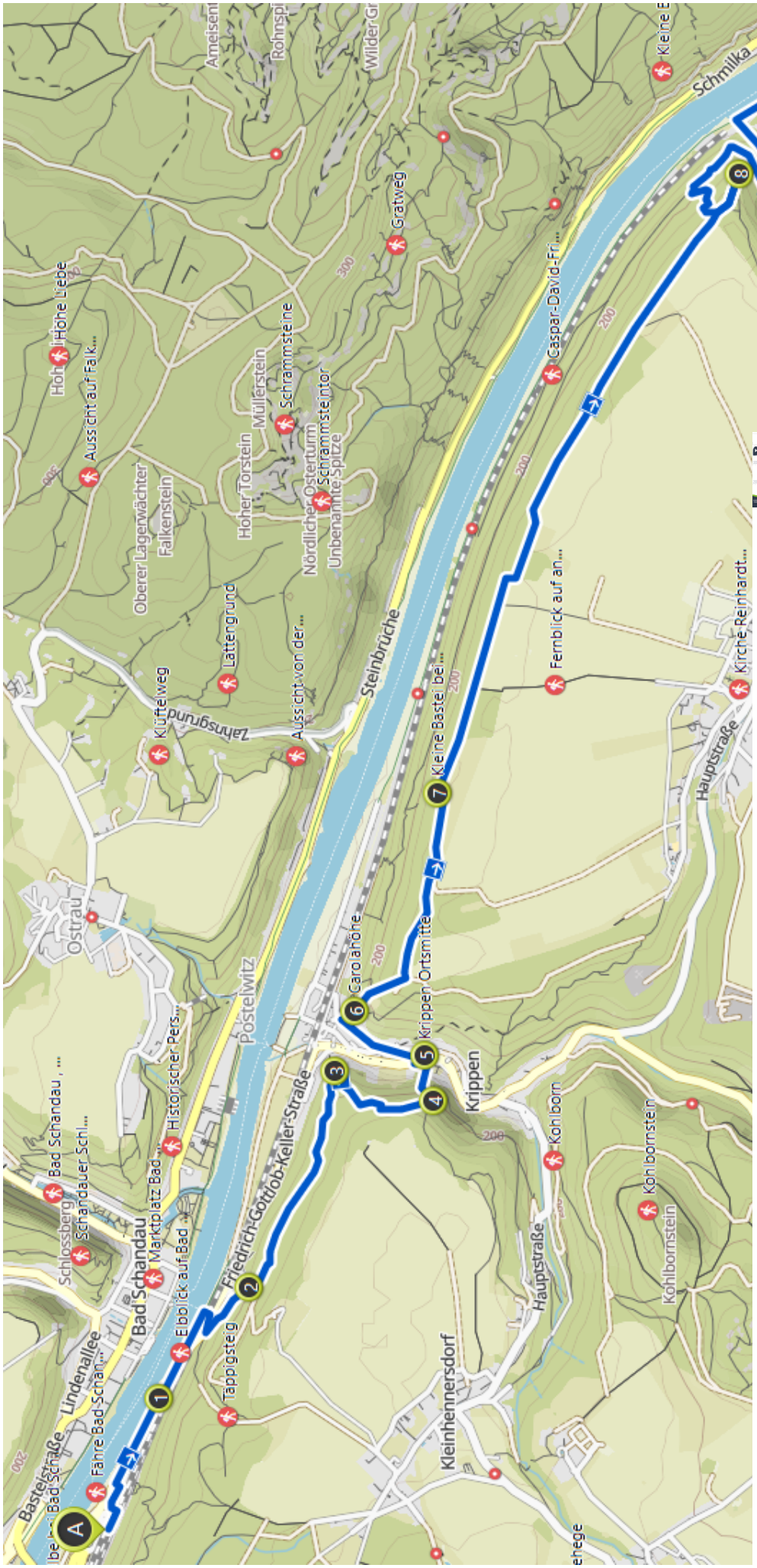

03:02	10,2 km	270 m	270 m

Schwer Schwere Wanderung. Gute Grundkondition erforderlich. Gute Trittsicherheit, festes Schuhwerk und alpine Erfahrung notwendig.

WEGTYPEN

- **Bergwanderweg:** 369 m
- **Wanderweg:** 5,79 km
- **Weg:** 2,60 km
- **Fußweg:** < 100 m
- **Nebenstraße:** 570 m
- **Straße:** 849 m

WEGBESCHAFFENHEIT

- **Alpines Gelände:** 369 m
- **Naturbelassen:** 1,03 km
- **Loser Untergrund:** 5,89 km
- **Befestigter Weg:** 1,09 km
- **Asphalt:** 1,48 km
- **Unbekannt:** 393 m

DETAILS

Durchschnittsgeschwindigkeit	3,4 km/h
Höchster Punkt	255 m
Niedrigster Punkt	134 m

TOUR

A	0,0	Bad Schandau, NP-Bhf.
1	0,6	Elberadweg
2	1,4	Elbhangweg
3	2,5	Berthelspromenade
4	3,0	Kellerfelsen
5	3,3	Bächelweg
6	3,8	Carolahöhe, AP
7	5,0	Kleine Bastei, AP
8	8,0	Hunskirche, AP
9	9,0	Hirschgrund
B	10,2	Schmilka-Hirschmühle, HP

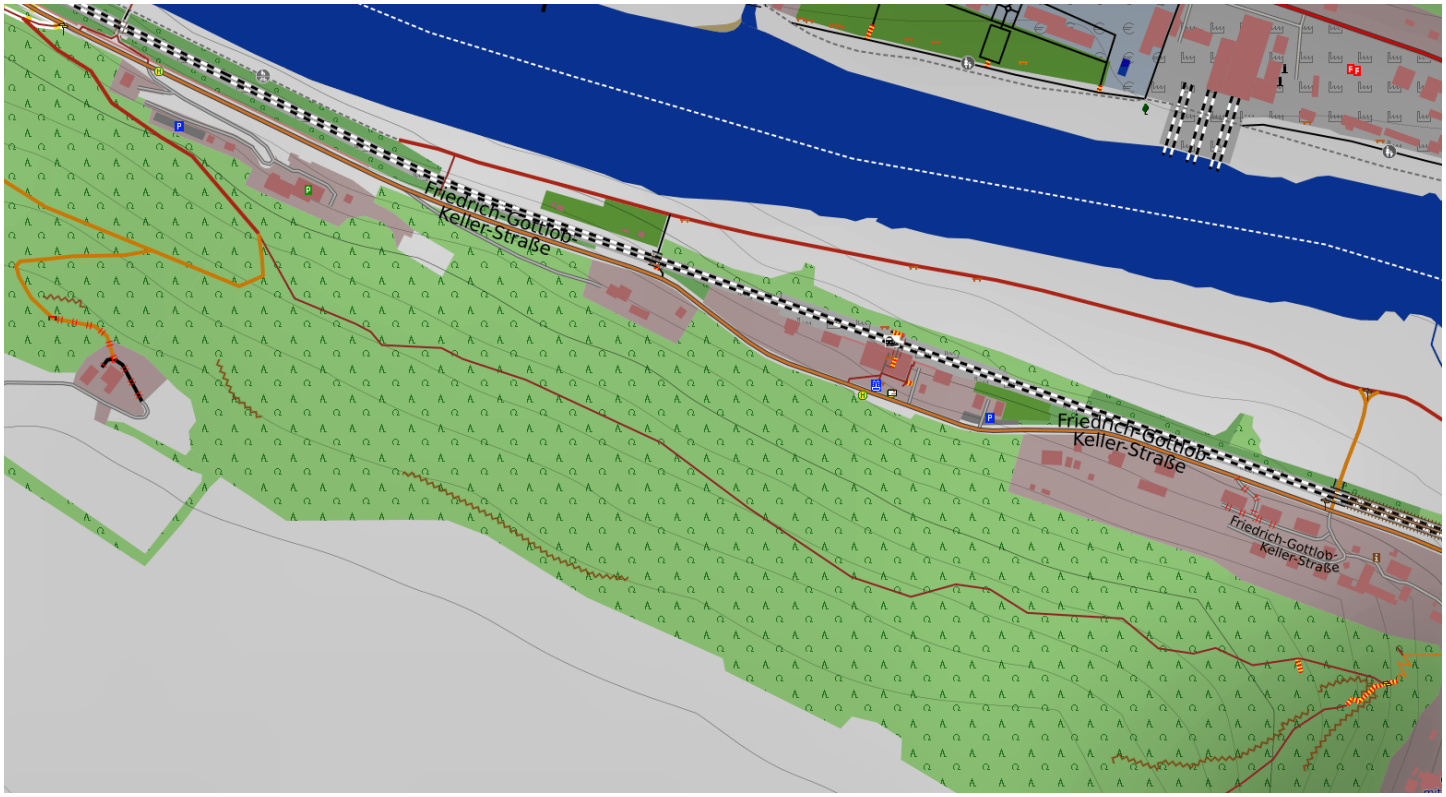
Friedrich-Gottlob-Keller-Straße
Friedrich-Gottlob-Keller-Straße
Friedrich-Gottlob-Keller-Straße

Vereinshaus Krippen
(Vereinshaus Krippen)
Elbweg
Bachweg
Hotel Erbgericht
Berghangweg
Hotel Gasthaus
Zur Eiche
Gesell's Landfleischerei
mit Imbiss und Lebensmitteln
des täglichen Bedarfs
(Gesell's Landfleischerei)
Carolahöhe
Bruchwächter
Keller Felsen
Kirche Krippen

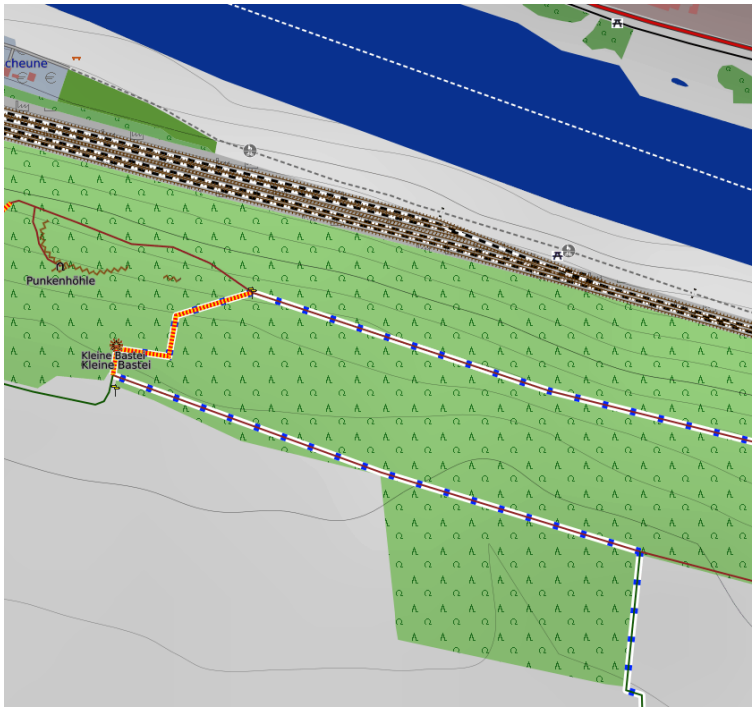
Punkenhöhle
Kleine Bastei
Kleine Bastei

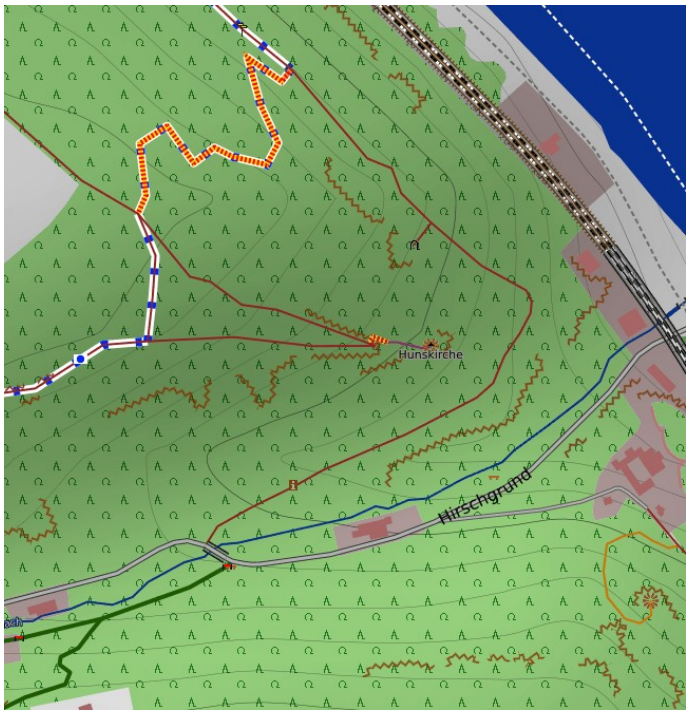
Hünskirche
Hirschgrund