

Elstergebirge / Erlbach - Luby u chebu

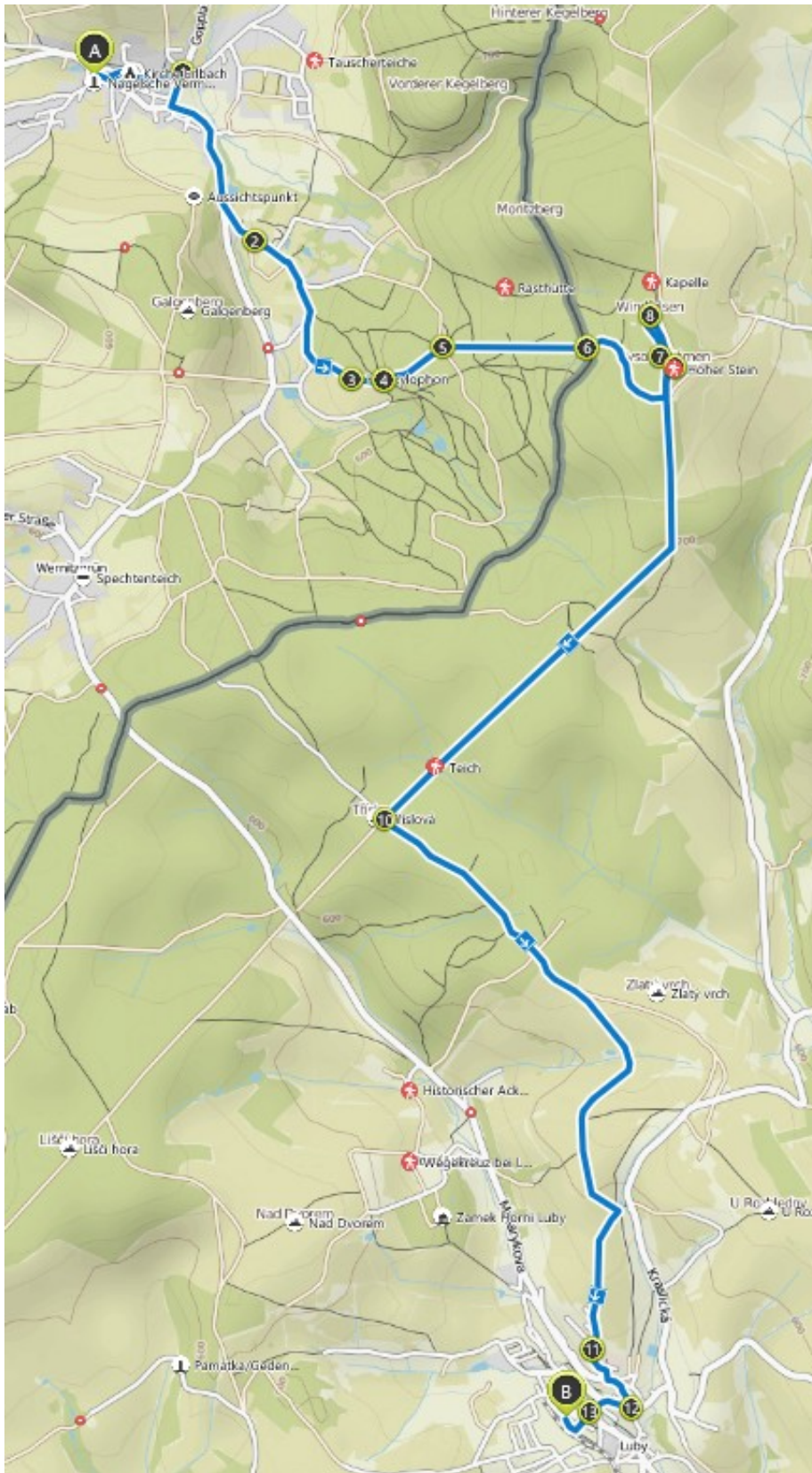
HINFAHRT

S5X	ab Altenburg	8:20	1
	an Zwickau	8:58	2
VBG RB 1	ab Zwickau	9:16	6
	an Falkenstein	9:53	2
VGB RB 2	ab Falkenstein	10:03	2
	an Schöneck	10:21	1
Bus V-210	ab Schöneck	10:24	
	an Erlbach, Wende	10:45	

RÜCKFAHRT

Os	ab Luby u Chebu	13:15	15:21
	an Cheb	13:54	16:00
VBG	ab Cheb	16:03	18:03
	an Werdau	18:07	20:07
S5X	ab Werdau	18:12	20:12
	an Altenburg	18:37	20:37

Sachsen-Böhmen-Ticket 27 € + 4 Mitfahrer je 7 €




TOUR

A	0,0	Erlbach, Bus
1	0,5	Klingenthaler Straße
2	1,5	Eubabrunn, Freilichtmuseum
3	2,5	Holzxylophon
4	2,6	Rastplatz „Hohe Hütt'n“
5	2,9	Dockengrüner Weg
6	3,7	Grenzübergang D-CZE
7	4,5	Hoher Stein (773 m)
8	4,8	Windfelsen
9	5,0	Rastplatz
10	8,0	Trislová (648 m)
11	11,1	Luby u chebu, Na Nivach
12	11,4	Luby u chebu, Revoluční
13	11,6	Luby u chebu, Euromarket
B	11,8	Luby u chebu, Bahnhof

Mittelschwer Mittelschwere Wanderung. Gute Grundkondition erforderlich. Leicht begehbare Wege. Kein besonderes Können erforderlich.

WEGTYPEN

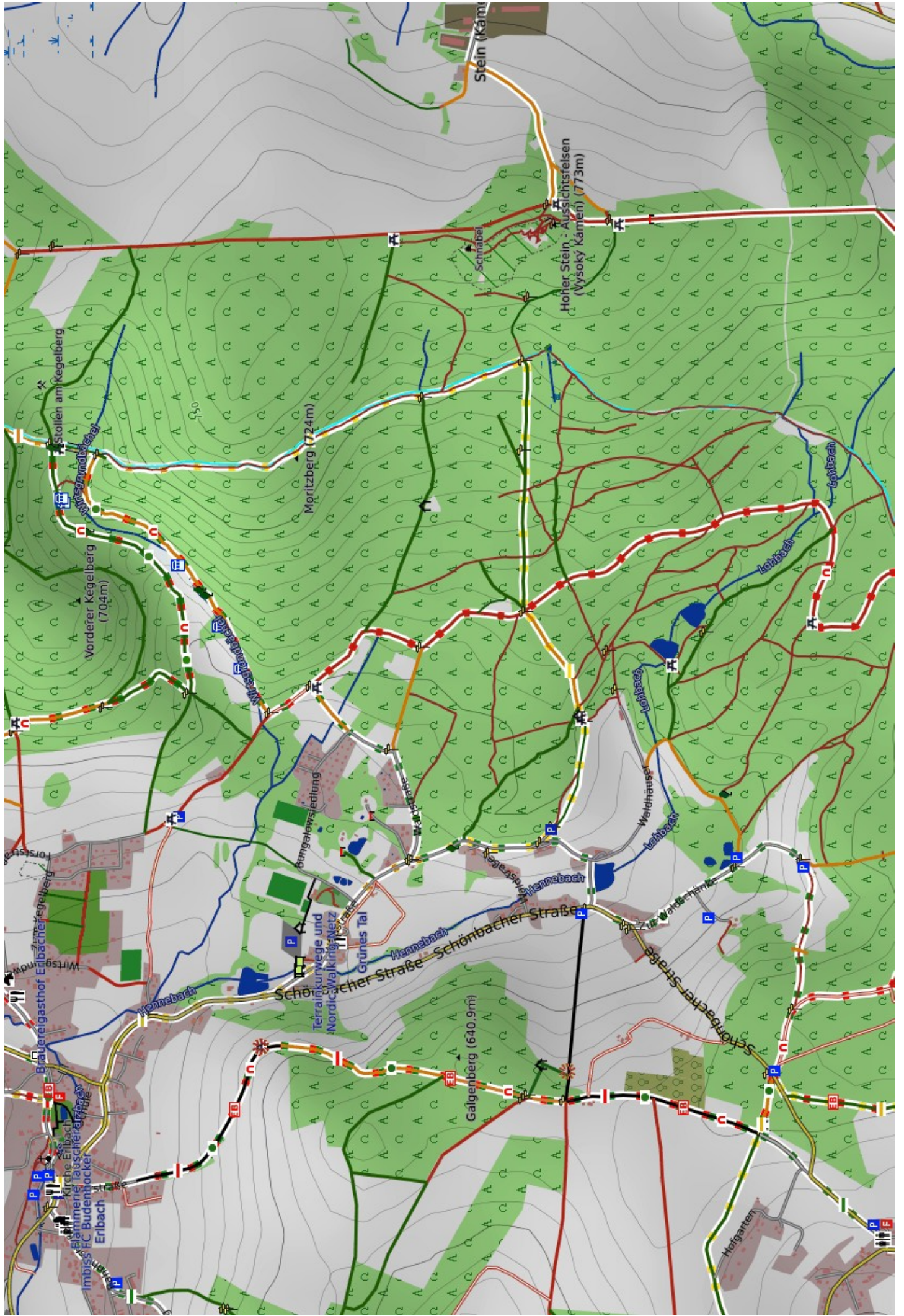


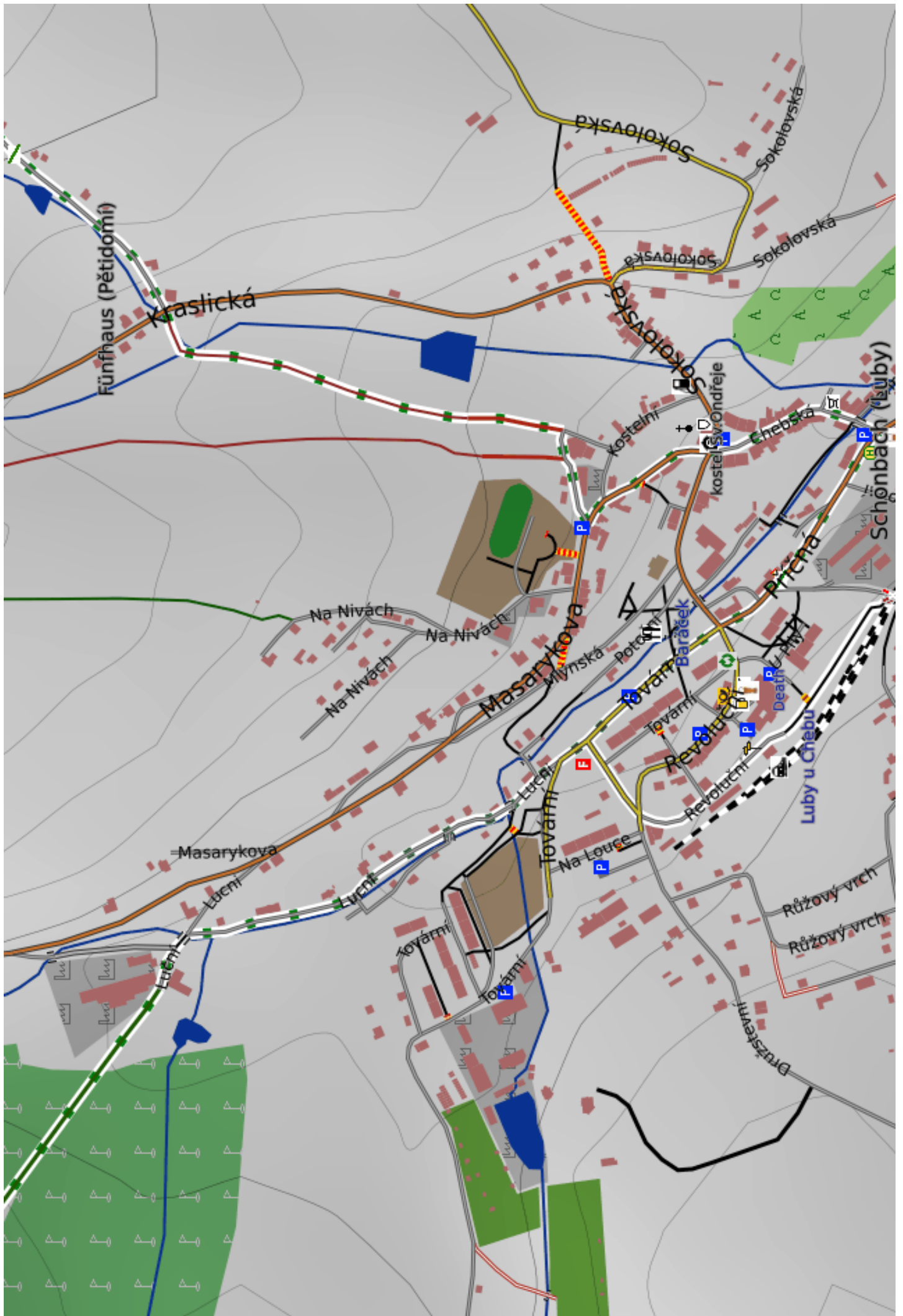
WEGBESCHAFFENHEIT



DETAILS

Durchschnittsgeschwindigkeit	3,5 km/h
Höchster Punkt	760 m
Niedrigster Punkt	520 m





Fünfhaus (Pětidomí)

Kraslická

Sokolovská

Sokolovská

Sokolovská

Sokolovská

Sokolovská

Sokolovská

kostel sv. Ondřeje

Schönbach (Luby)

Na Nivách

Na Nivách

Na Nivách

Masarykova

Barátek

Potocní

Tovární

Revoluční

Revoluční

Death U. Hwy

Luby u Chébu

Masarykova

Lubní

Lubní

Tovární

Tovární

Na Louce

Růžový vrch

Růžový vrch

Brzostovní

