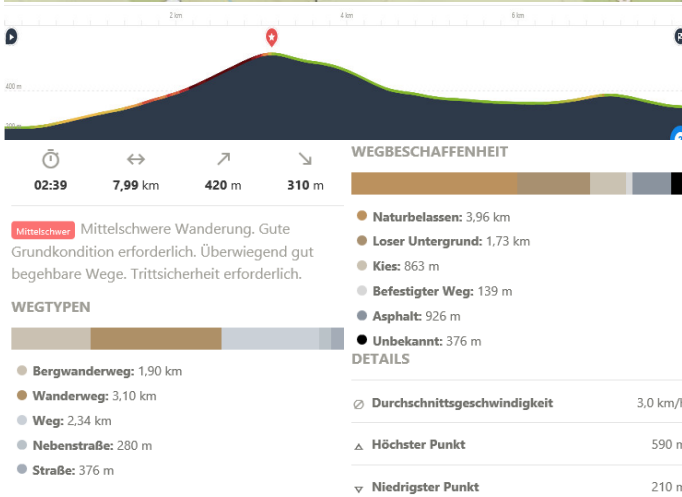
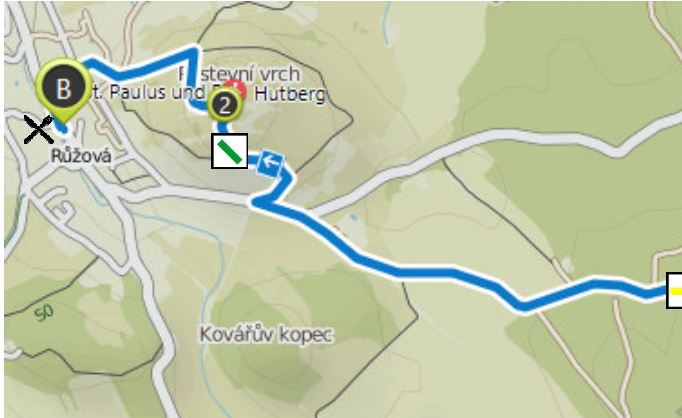


Srbska Kamenice - Ruzova / Janov - Hrensko

S1	Rathen	9:02	Bus	Ruzova I	14:34	15:34	16:34	Fähre Rathen	0,80 €
	Bad Schandau	9:13		Janov	14:41	15:41	16:41	EC	10,00 €
EC	Bad Schandau	9:37	S1 U 28	Schöna	20:35	21:00	21:35	Bus 512	44 CZK
	Decin, h. n.	9:53		Bad Schandau	21:10			Bus 592	15 CZK
Bus	Decin, h. n.	10:39	S1	Bad Schandau	21:15				
	Srbska Kamenice	11:18		Rathen	20:54	21:24	21:54		



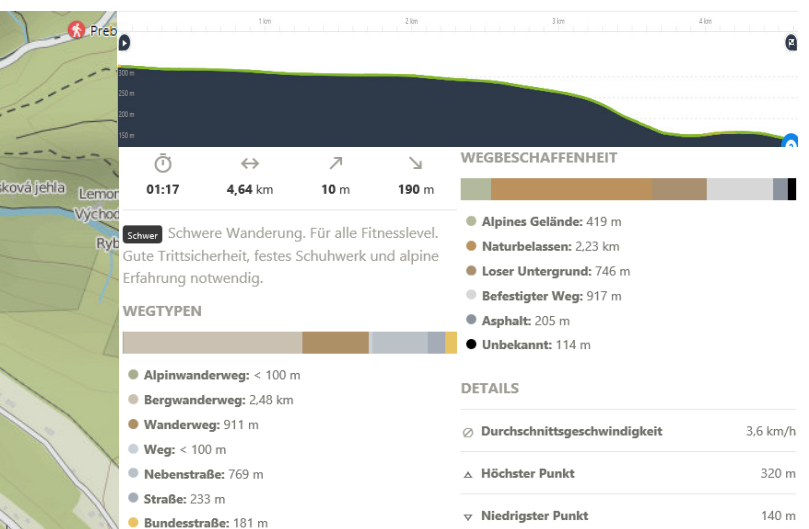
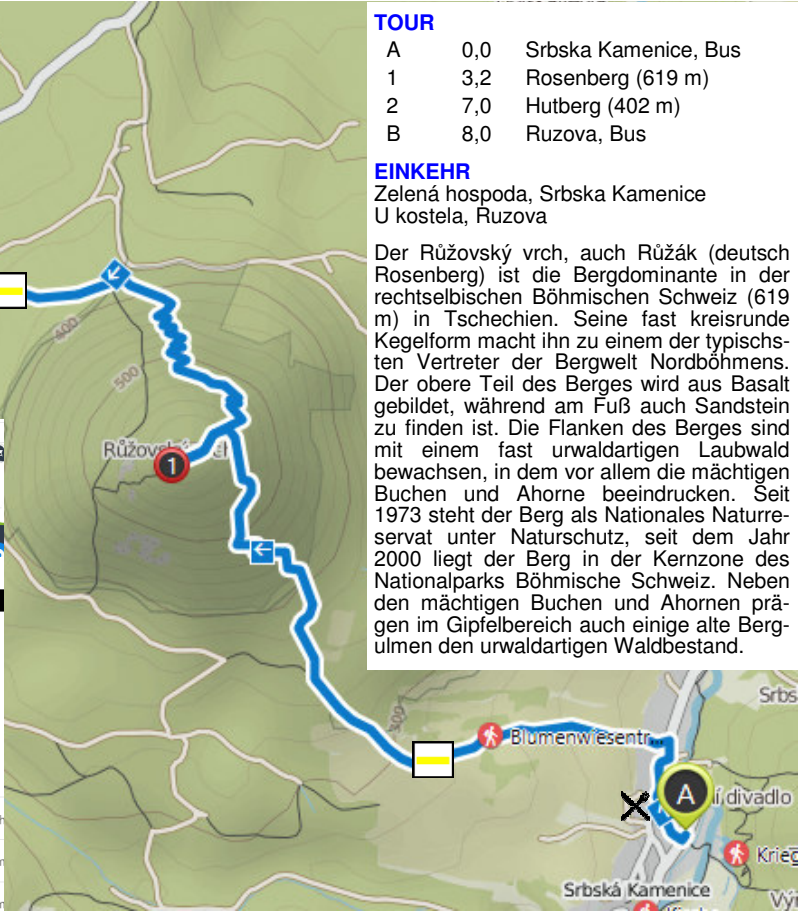
TOUR

A	0,0	Srbska Kamenice, Bus
1	3,2	Rosenberg (619 m)
2	7,0	Hutberg (402 m)
B	8,0	Ruzova, Bus

EINKEHR

Zelená hospoda, Srbska Kamenice
U kostela, Ruzova

Der Ruzovský vrch, auch Ruzák (deutsch Rosenberg) ist die Bergdominante in der rechtselbischen Böhmischeschweiz (619 m) in Tschechien. Seine fast kreisrunde Kegelform macht ihn zu einem der typischsten Vertreter der Bergwelt Nordböhmens. Der obere Teil des Berges wird aus Basalt gebildet, während am Fuß auch Sandstein zu finden ist. Die Flanken des Berges sind mit einem fast urwaldartigen Laubwald bewachsen, in dem vor allem die mächtigen Buchen und Ahorne beeindruckend sind. Seit 1973 steht der Berg als Nationales Naturreiservat unter Naturschutz, seit dem Jahr 2000 liegt der Berg in der Kernzone des Nationalparks Böhmischeschweiz. Neben den mächtigen Buchen und Ahornen prägen im Gipfelbereich auch einige alte Bergulmen den urwaldartigen Waldbestand.



TOUR

A	0,0	Janov, Bus
1	0,4	Windmühle
2	1,5	Sandhübel
3	3,6	Elisalex Felsen
4	4,2	Hrensko, U kostela
B	4,6	Hrensko, Fähre

EINKEHR

U Zeleného stromu, Janov
U kostela, Hrensko

