

Schneeberger Kreuz - Ostrov - Tisa

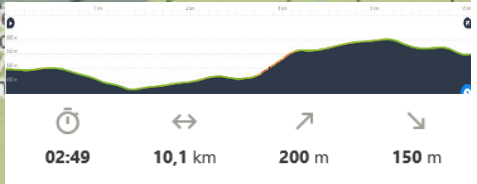
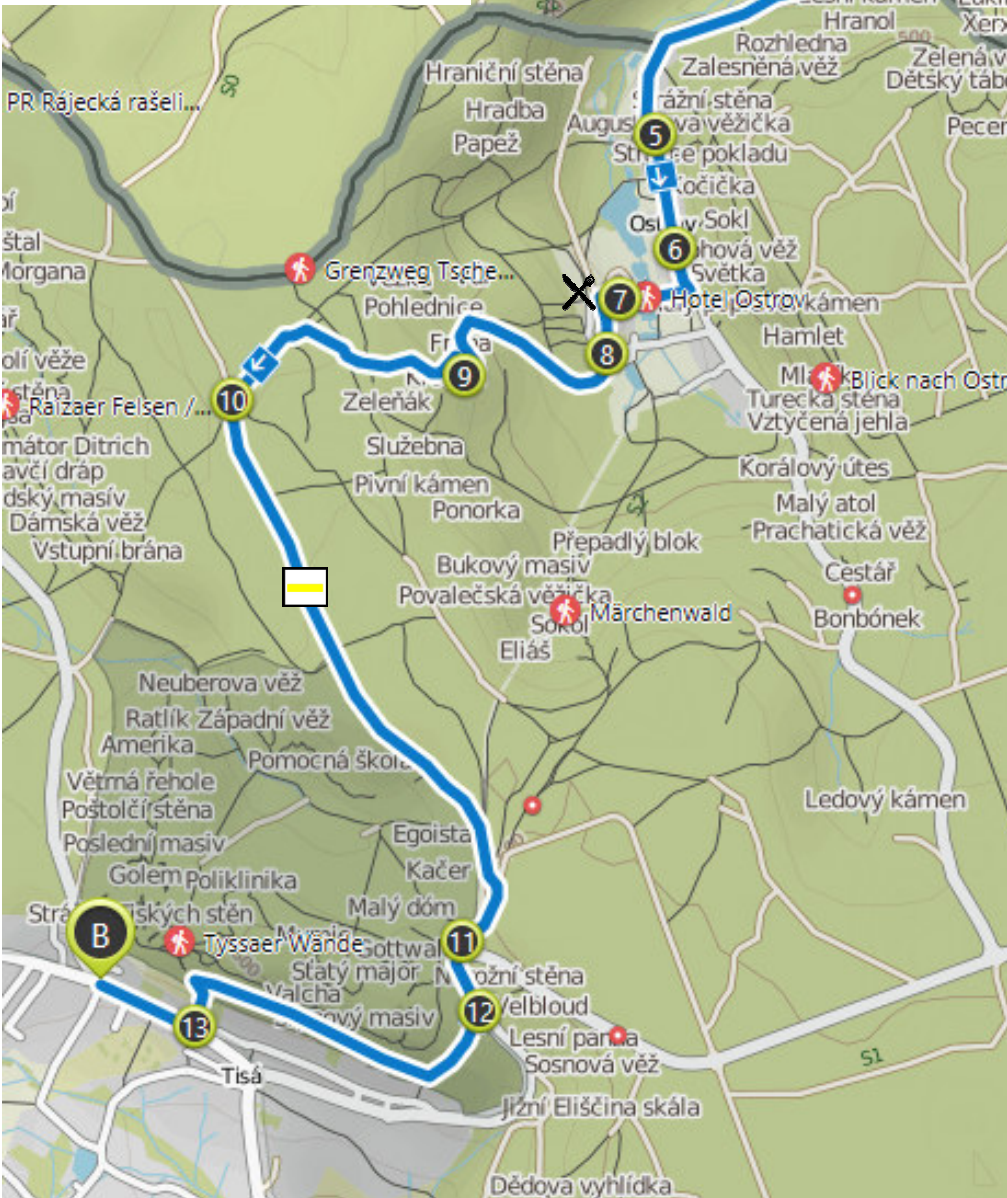
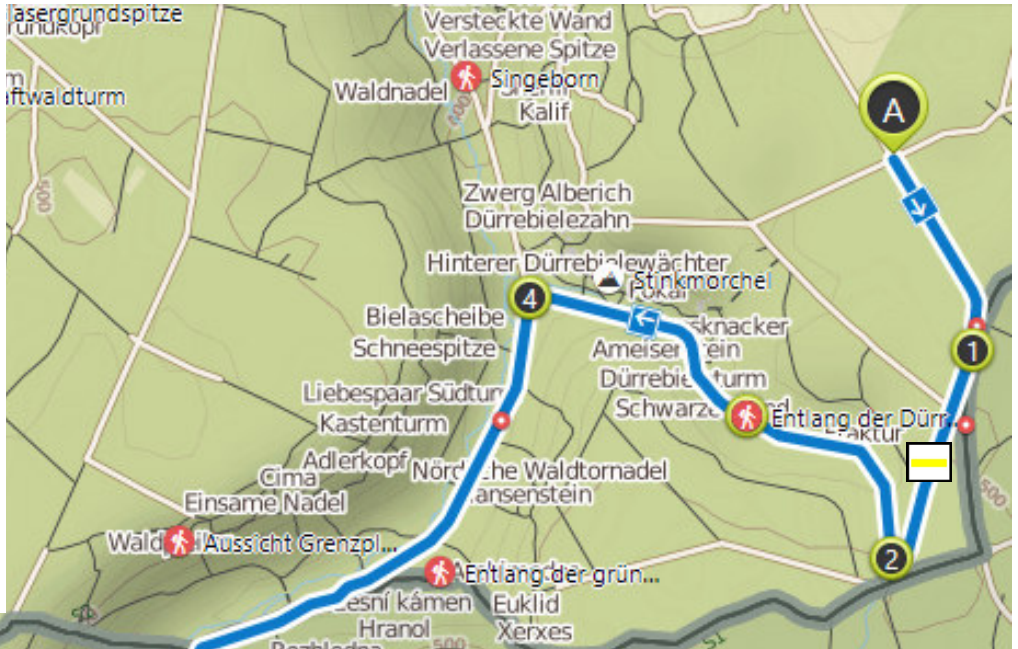
S1	Rathen	9:02	Bus 452	Tisa, Kult. dum.	15:07	16:07	17:07	Fähre Rathen	0,80 €
	Königstein	9:07		Petrovice, Konecna	15:21	16:21	17:21	Bus 452	17 CZK
Bus 246	Königstein	9:20	Bus 219	Bahratal, Grenze	16:28	17:52		Bus 219 (VVO-Einzelticket, 2 Zonen)	4,30 €
	Schneeberger Kreuz	9:59		Pirna	17:14	18:32			
			S1	Pirna	17:26	18:51			
				Rathen	17:37	19:02			

TOUR

A	0,0	Schneeberger Kreuz (Bus)
1	0,6	Steinbornweg
2	1,2	Dürre Biela
4	2,6	Grenzweg
5	4,4	Ostrov
6	4,7	Alte Bäckerei (Stara Pekarna)
7	5,0	Hotel Ostrov
8	5,2	Campingplatz
9	5,9	Mittagsnadel/Hexer
10	6,7	Forstweg
11	8,5	Tisa, Turstický chata
12	8,7	Abzweig Wändeweg
13	9,8	Kirche
B	10,1	Coop Markt, Kult. dum (Bus)

EINKEHR

Tisa, Turistická chata
 DI-DO 11:00 - 21:00
 FR-Sa 10:00 - 23:00
 SO 10:00 - 19:00
 Petrovice, Restaurant Retro
 MO-SO 10:00 - 21:00



Mittelschwer Mittelschwere Wanderung. Gute Grundkondition erforderlich. Überwiegend gut begehbare Wege. Trittsicherheit erforderlich.

WEGTYPEN



- Bergwanderweg: 763 m
- Wanderweg: 1,92 km
- Weg: 3,54 km
- Fußweg: 2,29 km
- Nebenstraße: 1,17 km
- Straße: 449 m

WEGBESCHAFFENHEIT



- Alpines Gelände: < 100 m
- Naturbelassen: 238 m
- Looser Untergrund: 5,98 km
- Kies: 1,68 km
- Befestigter Weg: 161 m
- Asphalt: 1,80 km
- Unbekannt: 241 m

DETAILS

Ø Durchschnittsgeschwindigkeit	3,6 km/h
▲ Höchster Punkt	600 m
▼ Niedrigster Punkt	420 m