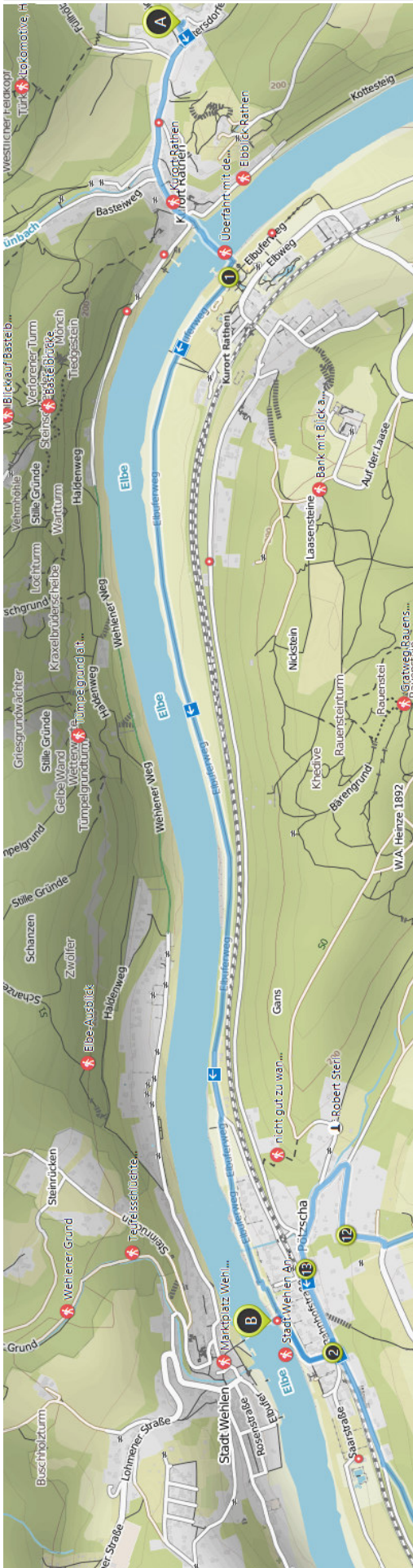


Rathen - Großer Bärenstein - Pötzscha

S1	Wehlen	18:59	19:59
	Rathen	19:02	20:02

VVO-Wochenticket	17,50 €
Fähre Rathen	0,80 €



Der **Große Bärenstein** ist ein 327 m ü. NHN hoher Tafelberg in der Sächsischen Schweiz im sächsischen Landkreis Sächsische Schweiz-Osterzgebirge. Unmittelbar benachbart ist der Kleine Bärenstein, der mit dem Großen Bärenstein das Massiv der Bärensteine bildet.

Der Große Bärenstein liegt in der Elbschleife von Rathen. Direkt am Fuße befinden sich die Waldungen des Bauern Fleck aus Weißig und die Dörfer Thürmsdorf und Naundorf, sowie der Ortsteil Pötzscha von Stadt Wehlen. Am Großen Bärenstein befinden sich mehrere Kletterfelsen. Sein Gipfel ist „zweigeteilt“ mit einer Einsattelung. Die Nordseite bietet einen schönen Ausblick auf Stadt Wehlen und das Elbtal Richtung Pirna, die Süd- oder Ostseite hingegen auf die Festung Königstein und die Berge zwischen Papstein und Schrammsteinen. Die Besteigung kann vom westlich liegenden Naundorf (leicht, ohne Wegmarkierung) oder an der Nordseite von Pötzscha aus (Riegelhofstiege, schwierig, Klettersteig) erfolgen. Im Gegensatz zum Kleinen Bärenstein ist der Berg nahezu völlig bewaldet und bietet so keine uneingeschränkte Rundumsicht.

Riegelhofstiege
Die **Riegelhofstiege** ist eine relativ einfache Stiege auf den touristisch wenig bedeutsamen und deshalb kaum besuchten Großen Bärenstein. Durch die Möglichkeit einer ‚Überschreitung‘ ergeben sich abwechslungsreiche, kurze Wanderrunden im Gebiet. Mit etwas Pfadfindersinn gelangt man von Norden her vom Hermann-Schneider-Weg zum Einstieg. Von Pötzscha kommend zweigt kurz vor dem Ende der Buchenallee rechts ein schmaler Pfad ab. Auf größeren Karten ist meist eine Bergungsbox und der Conradtum eingezeichnet. Dazwischen in einem tiefen Felseinschnitt klettert man zuerst in eine kleine Einsturzhöhle hinab. Dann geht es mit einfacher Kletterei über einige Felsstufen hinauf bis auf den Gipfel des Großen Bärensteins. Hinab geht es auf dem ‚Normalweg‘ in Richtung Naundorf.

EINKEHR
Pötzscha, Imbiss „An der Schranke“
Stadt Wehlen, Cafe Welyn
(DI Ruhetag)




Mittelschwer Mittelschwere Wanderung. Gute Grundkondition erforderlich. Überwiegend gut begehbare Wege. Trittsicherheit erforderlich.

NÜTZLICHE TIPPS


Enthält Fährfahrten
Schau vorher auf den Fahrplan.

nach 719 m nach 10,3 km

WEGTYPEN



WEGBESCHAFFENHEIT



DETAILS

⊘ Durchschnittsgeschwindigkeit	3,5 km/h
▲ Höchster Punkt	290 m
▼ Niedrigster Punkt	120 m

TOUR

A	0,0	Pension „Lug ins Land“, Niederrathen
1	0,9	Elbuferweg Oberrathen
2	4,3	Imbiss „An der Schranke“, Pötzscha
3	5,3	Kleine Bastei, St. Ursula
5	6,6	Abzw. Am Bärenstein/Kwischsteeen
6 - 8	7,2	Großer Bärenstein, AP
9	7,9	Abstieg (Pfad)
10	8,2	Riegelhof
11	8,4	Forstweg
12	9,2	Robert-Sterl-Haus, Pötzscha
13	9,7	Robert-Sterl-Straße
B	10,3	Fähre, Pötzscha - Stadt Wehlen